






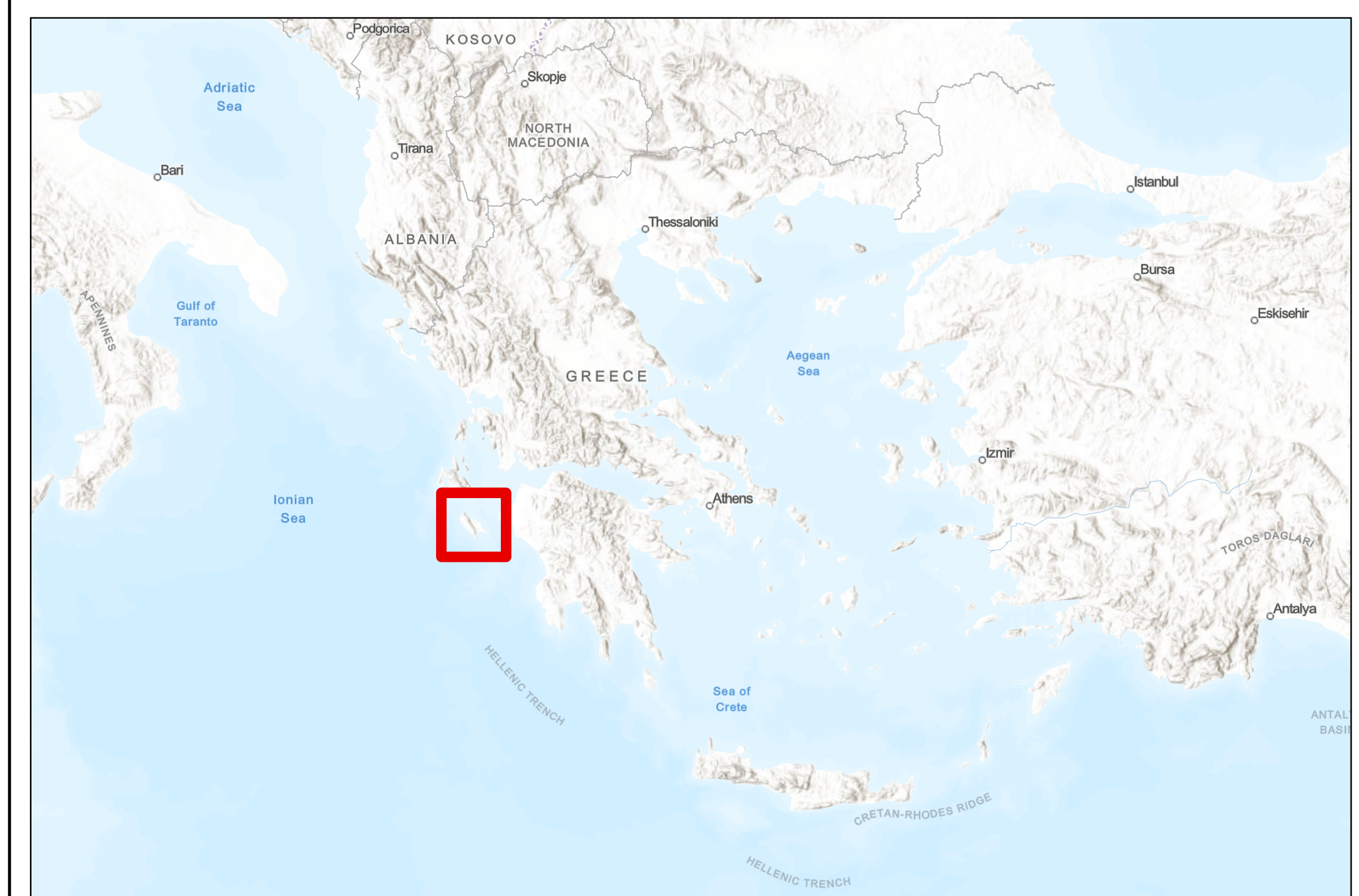
# Τίτλος: Θεματικός χάρτης υδρομορφίας νήσου Ζακύνθου

## Υπόμνημα

### Υδρομορφία

-  Εδάφη πολύ καλώς αποστραγγιζόμενα.
-  Εδάφη καλώς αποστραγγιζόμενα.
-  Εδάφη μετρίως αποστραγγιζόμενα.
-  Εδάφη ατελώς αποστραγγιζόμενα.
-  Εδάφη κακώς αποστραγγιζόμενα.
-  Εδάφη ατελώς αποστραγγιζόμενα και με μόνιμη στάθμη υπόγειου νερού μεταξύ 50-150cm απο την επιφάνεια.
-  Εδάφη κακώς αποστραγγιζόμενα και με μόνιμη στάθμη υπόγειου νερού μεταξύ 50-150cm απο την επιφάνεια.

-  Χαρτογραφική Εδαφική Μονάδα
-  Αστικό



**Ομάδα Χαρτογράφησης:** Ζάγκλης Γεώργιος, Κολοβός Χρόνης, Κοσμιδής Σταύρος, Τσιτσέλης Γεράσιμος

**Συντάκτες:** Κολοβός Χρόνης, Ζάγκλης Γεώργιος, Τσιτσέλης Γεράσιμος

**Spatial Reference:** Greek Grid

**Τίτλος έργου:** ΒΙΟΝΙΑΝ «Δράσεις προστασίας και ανάδειξης βιοποικιλότητας οικοσυστημάτων και περιοχών φυσικού κάλλους της Περιφέρειας Ιονίων Νήσων μέσω "έξυμνων" συστημάτων εντοπισμού, καταγραφής, ψηφιακής χαρτογράφησης και διαχείρισης πιέσεων»



Ευρωπαϊκή Ένωση  
Ευρωπαϊκό Διαρθρωτικό  
και Επενδυτικό Ταμείο

ΕΠΙΧΕΙΡΗΣΙΑΚΟ ΠΡΟΓΡΑΜΜΑ "ΙΟΝΙΑ ΝΗΣΙΑ 2014-2020"  
Με την συγχρηματοδότηση της Ελλάδας και της Ευρωπαϊκής Ένωσης



ανάπτυξη - εργασία - αλληλεγγύη

