











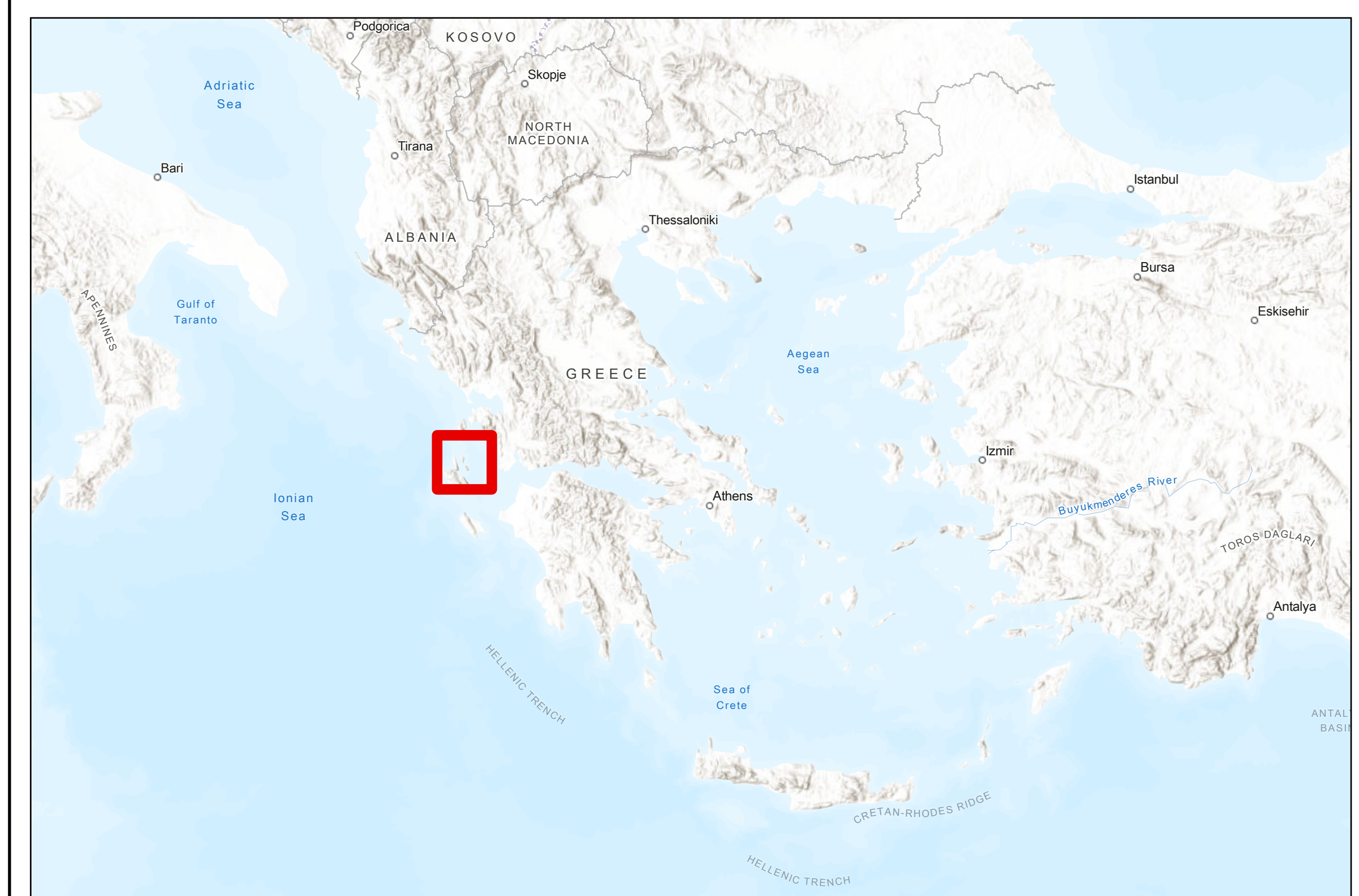
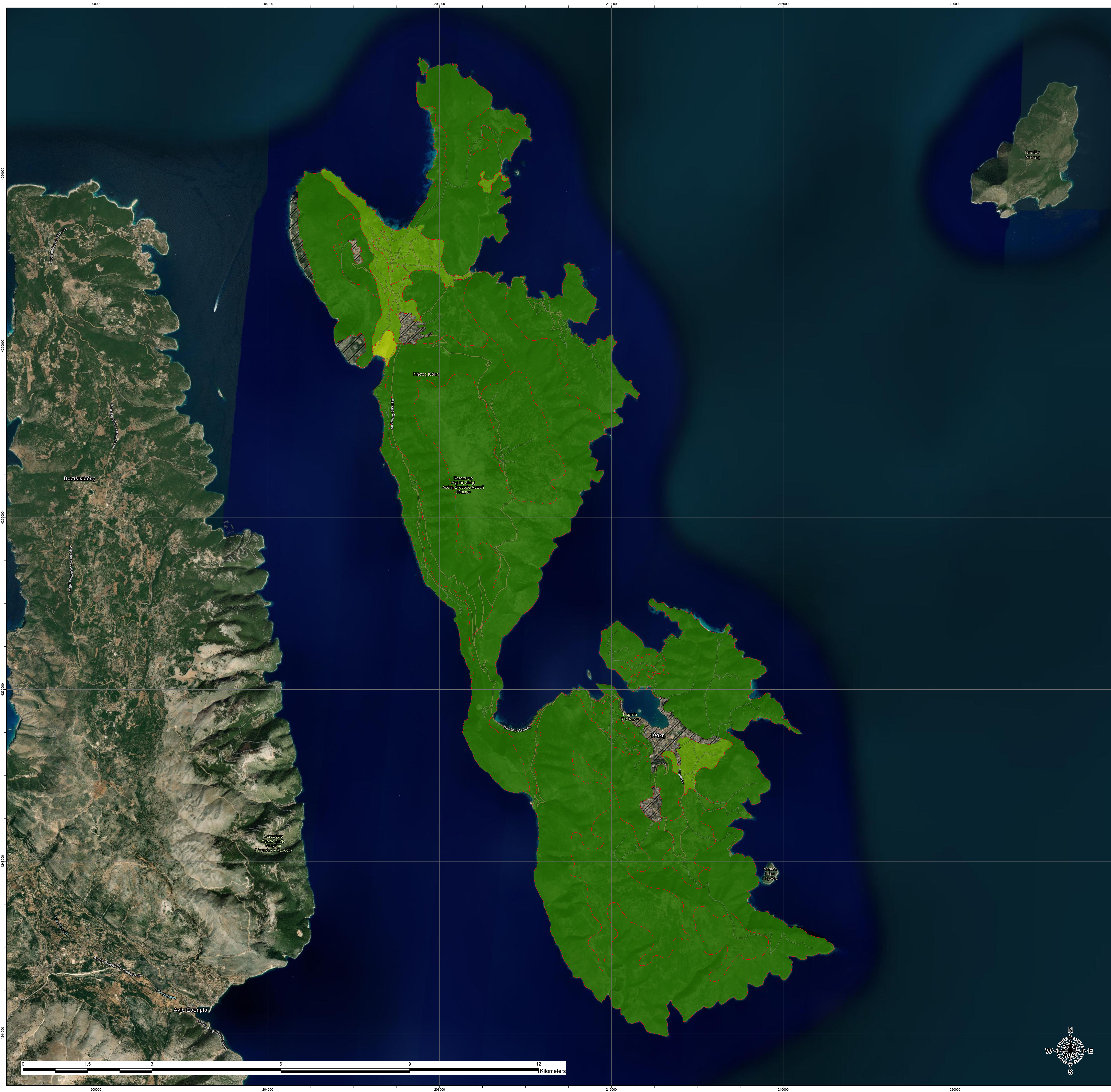
Τίτλος: Θεματικός χάρτης υδρομορφίας νήσου Ιθάκης

Υπόμνημα

Υδρομορφία

-  Εδάφη πολύ καλώς αποστραγγιζόμενα.
-  Εδάφη καλώς αποστραγγιζόμενα.
-  Εδάφη μετρίως αποστραγγιζόμενα.
-  Εδάφη ατελώς αποστραγγιζόμενα.
-  Εδάφη κακώς αποστραγγιζόμενα.
-  Εδάφη ατελώς αποστραγγιζόμενα και με μόνιμη στάθμη υπόγειου νερού μεταξύ 50-150cm απο την επιφάνεια.

-  Χαρτογραφική Εδαφική Μονάδα
-  Αστικό



Ομάδα Χαρτογράφησης: Ζάγκλης Γεώργιος, Κολοβός Χρόνης
Συντάκτες: Κολοβός Χρόνης, Ζάγκλης Γεώργιος, Τσιτσέλης Γεράσιμος
Spatial Reference: Greek Grid

Τίτλος έργου: ΒΙΟΝΙΑΝ «Δράσεις προστασίας και ανάδειξης βιοποικιλότητας οικοσυστημάτων και περιοχών φυσικού κάλλους της Περιφέρειας Ιονίων Νήσων μέσω "έξυπνων" συστημάτων εντοπισμού, καταγραφής, ψηφιακής χαρτογράφησης και διαχείρισης πιέσεων»

